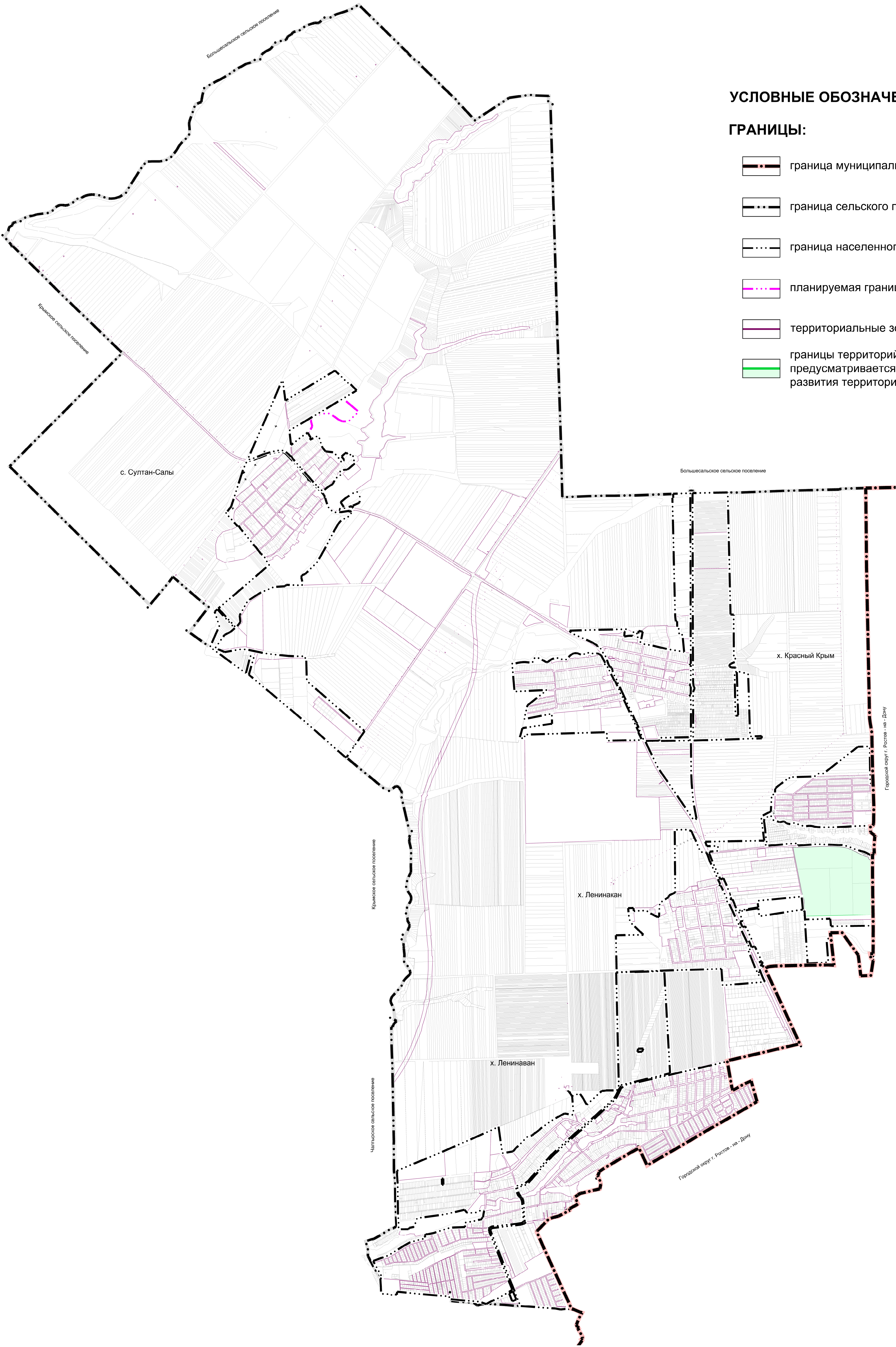


КАРТА ГРАДОСТРОИТЕЛЬНОГО ЗОНИРОВАНИЯ КРАСНОКРЫМСКОГО СЕЛЬСКОГО ПОСЕЛЕНИЯ МЯСНИКОВСКОГО РАЙОНА

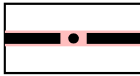
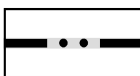
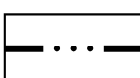


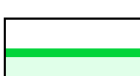
Карта территорий, в границах которых предусмотрено осуществление деятельности по комплексному развитию территории

М 1:25 000



УСЛОВНЫЕ ОБОЗНАЧЕНИЯ

ГРАНИЦЫ:

-  граница муниципального района
-  граница сельского поселения
-  граница населенного пункта
-  планируемая граница населенного пункта
-  территориальные зоны
-  границы территорий, в отношении которых предусматривается осуществление комплексного развития территории